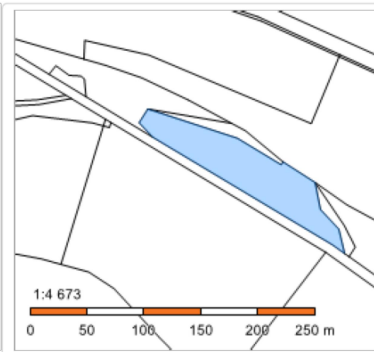


VÝPISY Z KN

Informace o pozemku

Parcelní číslo:	1643
Obec:	Cvikov [561479]
Katastrální území:	Lindava [683833]
Číslo LV:	10002
Výměra [m ²]:	6250
Typ parcely:	Parcela katastru nemovitostí
Mapový list:	KMD
Určení výměry:	Graficky nebo v digitalizované mapě
Druh pozemku:	trvalý travní porost



Vlastníci, jiní oprávnění

Vlastnické právo	Podíl
Česká republika,	
Příslušnost hospodařit s majetkem státu	Podíl
Státní pozemkový úřad, Husinecká 1024/11a, Žižkov, 13000 Praha 3	

Způsob ochrany nemovitosti

Název
zemědělský půdní fond

Seznam BPEJ

BPEJ	Výměra
71400	2345
74710	3903
74300	2

Omezení vlastnického práva

Nejsou evidována žádná omezení.

Jiné zápisy

Nejsou evidovány žádné jiné zápisy.

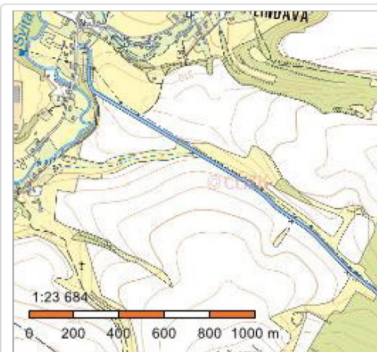
Řízení, v rámci kterých byl k nemovitosti zapsán cenový údaj

Nemovitost je v územním obvodu, kde státní správu katastru nemovitostí ČR vykonává [Katastrální úřad pro Liberecký kraj](#), [Katastrální pracoviště Česká Lípa](#)

Zobrazené údaje mají informativní charakter. Platnost k 27.06.2019 15:00:00.

Informace o pozemku

Parcelní číslo:	2309
Obec:	Cvikov [561479]
Katastrální území:	Lindava [683833]
Číslo LV:	303
Výměra [m ²]:	18050
Typ parcely:	Parcela katastru nemovitostí
Mapový list:	KMD
Určení výměry:	Graficky nebo v digitalizované mapě
Způsob využití:	silnice
Druh pozemku:	ostatní plocha



Vlastníci, jiní oprávnění

Vlastnické právo	Podíl
Liberecký kraj, U Jezu 642/2a, Liberec IV-Perštýn, 46001 Liberec	
Správa nemovitostí ve vlastnictví kraje	Podíl
Krajská správa silnic Libereckého kraje, příspěvková organizace, České mládeže 632/32, Liberec VI-Rochlice, 46006 Liberec	

Způsob ochrany nemovitosti

Nejsou evidovány žádné způsoby ochrany.

Seznam BPEJ

Parcela nemá evidované BPEJ.

Omezení vlastnického práva

Nejsou evidována žádná omezení.

Jiné zápisy

Typ
Změna výměr obnovou operátu
Řízení, v rámci kterých byl k nemovitosti zapsán cenový údaj

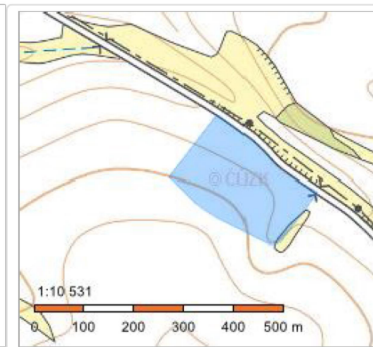
Nemovitost je v územním obvodu, kde státní správu katastru nemovitostí ČR vykonává [Katastrální úřad pro Liberecký kraj](#), [Katastrální pracoviště Česká Lípa](#)

Zobrazené údaje mají informativní charakter. Platnost k 27.06.2019 15:00:00.

VÝPISY Z KN

Informace o pozemku

Parcelní číslo:	1602/10
Obec:	Cvikov [561479]
Katastrální území:	Lindava [683833]
Číslo LV:	261
Výměra [m ²]:	40063
Typ parcely:	Parcela katastru nemovitostí
Mapový list:	KMD
Určení výměry:	Graficky nebo v digitalizované mapě
Druh pozemku:	orná půda



Vlastníci, jiní oprávnění

Vlastnické právo	Podíl
Krátká Ivona, Svitava 5, 47301 Cvikov	2/4
Marvan Břetislav, Lindava 117, 47158 Cvikov	2/6
Weissová Jarmila, Nové Chalupy 92, 38462 Nová Pec	1/6

Způsob ochrany nemovitosti

Název
zemědělský půdní fond

Seznam BPEJ

BPEJ	Výměra
74300	40063

Omezení vlastnického práva

Nejsou evidována žádná omezení.

Jiné zápisy

Nejsou evidovány žádné jiné zápisy.

Řízení, v rámci kterých byl k nemovitosti zapsán cenový údaj

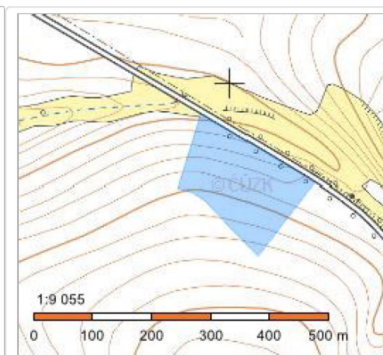
Více informací k cenovým údajům naleznete v k aplikaci.

Nemovitost je v územním obvodu, kde státní správu katastru nemovitostí ČR vykonává [Katastrální úřad pro Liberecký kraj, Katastrální pracoviště Česká Lípa](#)

Zobrazené údaje mají informativní charakter. Platnost k 27.06.2019 15:00:00.

Informace o pozemku

Parcelní číslo: [1602/2](#)
Obec: [Cvikov \[561479\]](#)
Katastrální území: [Lindava \[683833\]](#)
Číslo LV: [417](#)
Výměra [m²]: 27286
Typ parcely: Parcela katastru nemovitostí
Mapový list: KMD
Určení výměry: Graficky nebo v digitalizované mapě
Druh pozemku: orná půda



Vlastníci, jiní oprávnění

Vlastnické právo Podíl
Krátký Radek Ing., Lindava 145, 47158 Cvikov

Způsob ochrany nemovitosti

Název
zemědělský půdní fond

Seznam BPEJ

BPEJ	Výměra
74300	12645
71400	14630
74710	11

Omezení vlastnického práva

Typ
Předkupní právo
Zástavní právo zákonné

Jiné zápisy

Typ
Omezení dispozičních práv

Řízení, v rámci kterých byl k nemovitosti zapsán cenový údaj

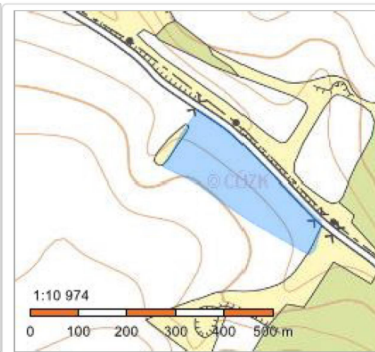
Nemovitost je v územním obvodu, kde státní správu katastru nemovitostí ČR vykonává [Katastrální úřad pro Liberecký kraj, Katastrální pracoviště Česká Lípa](#)

Zobrazené údaje mají informativní charakter. Platnost k 04.09.2019 13:00:00.

VÝPISY Z KN

Informace o pozemku

Parcelní číslo:	1602/3
Obec:	Cvikov [561479]
Katastrální území:	Lindava [683833]
Číslo LV:	252
Výměra [m ²]:	38609
Typ parcely:	Parcela katastru nemovitostí
Mapový list:	KMD
Určení výměry:	Graficky nebo v digitalizované mapě
Druh pozemku:	orná půda



Vlastníci, jiní oprávnění

Vlastnické právo	Podíl
Silo Střednice, spol. s r.o., Střednice 22, 27724 Vysoká	

Způsob ochrany nemovitosti

Název
zemědělský půdní fond

Seznam BPEJ

BPEJ	Výměra
74300	35921
74710	2688

Omezení vlastnického práva

Nejsou evidována žádná omezení.

Jiné zápisy

Nejsou evidovány žádné jiné zápisy.

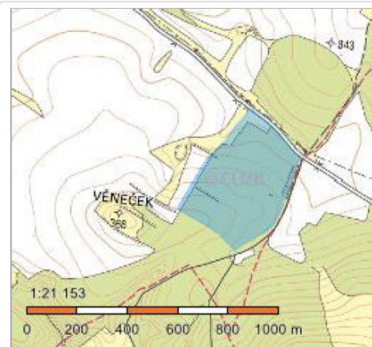
Řízení, v rámci kterých byl k nemovitosti zapsán cenový údaj

Nemovitost je v územním obvodu, kde státní správu katastru nemovitostí ČR vykonává [Katastrální úřad pro Liberecký kraj, Katastrální pracoviště Česká Lípa](#)

Zobrazené údaje mají informativní charakter. Platnost k 27.06.2019 15:00:00.

Informace o pozemku

Parcelní číslo:	1617/12
Obec:	Cvikov [561479]
Katastrální území:	Lindava [683833]
Číslo LV:	264
Výměra [m ²]:	150625
Typ parcely:	Parcela katastru nemovitostí
Mapový list:	KMD
Určení výměry:	Graficky nebo v digitalizované mapě
Druh pozemku:	lesní pozemek



Vlastníci, jiní oprávnění

Vlastnické právo	Podíl
Česká republika,	
Právo hospodařit s majetkem státu	Podíl
Lesy České republiky, s.p., Přemyslova 1106/19, Nový Hradec Králové, 50008 Hradec Králové	

Způsob ochrany nemovitosti

Název
pozemek určený k plnění funkcí lesa

Seznam BPEJ

Parcela nemá evidované BPEJ.

Omezení vlastnického práva

Nejsou evidována žádná omezení.

Jiné zápisy

Nejsou evidovány žádné jiné zápisy.

Řízení, v rámci kterých byl k nemovitosti zapsán cenový údaj

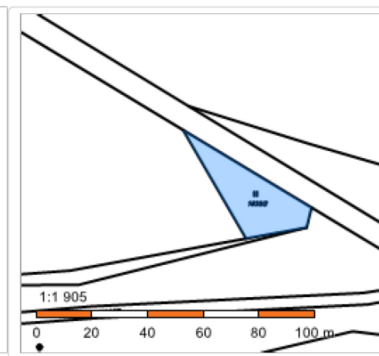
Nemovitost je v územním obvodu, kde státní správu katastru nemovitostí ČR vykonává [Katastrální úřad pro Liberecký kraj, Katastrální pracoviště Česká Lípa](#)

Zobrazené údaje mají informativní charakter. Platnost k 27.06.2019 15:00:00.

VÝPISY Z KN

Informace o pozemku

Parcelní číslo:	1633/2
Obec:	Cvikov [561479]
Katastrální území:	Lindava [683833]
Číslo LV:	288
Výměra [m ²]:	658
Typ parcely:	Parcela katastru nemovitostí
Mapový list:	KMD
Určení výměry:	Graficky nebo v digitalizované mapě
Druh pozemku:	trvalý travní porost



Vlastníci, jiní oprávnění

Vlastnické právo	Podíl
Nýdrlová Marie, Lindava 139, 47158 Cvikov	

Způsob ochrany nemovitosti

Název
zemědělský půdní fond

Seznam BPEJ

BPEJ	Výměra
74600	646
74710	12

Omezení vlastnického práva

Nejsou evidována žádná omezení.

Jiné zápisy

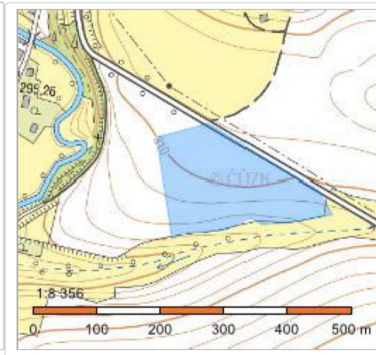
Typ
Změna výměr obnovou operátu
Řízení, v rámci kterých byl k nemovitosti zapsán cenový údaj

Nemovitost je v územním obvodu, kde státní správu katastru nemovitostí ČR vykonává [Katastrální úřad pro Liberecký kraj, Katastrální pracoviště Česká Lípa](#)

Zobrazené údaje mají informativní charakter. Platnost k 27.06.2019 15:00:00.

Informace o pozemku

Parcelní číslo:	1633/3
Obec:	Cvikov [561479]
Katastrální území:	Lindava [683833]
Číslo LV:	350
Výměra [m ²]:	29998
Typ parcely:	Parcela katastru nemovitostí
Mapový list:	KMD
Určení výměry:	Graficky nebo v digitalizované mapě
Druh pozemku:	orná půda



Vlastníci, jiní oprávnění

Vlastnické právo	Podíl
Krátký Zdeněk, Slunečná 519, Cvikov II, 47154 Cvikov	

Způsob ochrany nemovitosti

Název
zemědělský půdní fond

Seznam BPEJ

BPEJ	Výměra
74600	29720
77869	278

Omezení vlastnického práva

Nejsou evidována žádná omezení.

Jiné zápisy

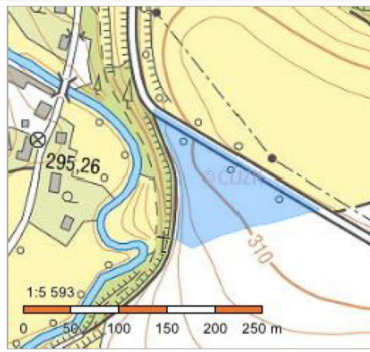
Typ
Změna výměr obnovou operátu
Řízení, v rámci kterých byl k nemovitosti zapsán cenový údaj

Nemovitost je v územním obvodu, kde státní správu katastru nemovitostí ČR vykonává [Katastrální úřad pro Liberecký kraj, Katastrální pracoviště Česká Lípa](#)

Zobrazené údaje mají informativní charakter. Platnost k 27.06.2019 15:00:00.

VÝPISY Z KN

Informace o pozemku

Parcelní číslo:	1635/1	
Obec:	Cvikov [561479]	
Katastrální území:	Lindava [683833]	
Číslo LV:	417	
Výměra [m²]:	10064	
Typ parcely:	Parcela katastru nemovitostí	
Mapový list:	KMD	
Určení výměry:	Graficky nebo v digitalizované mapě	
Druh pozemku:	orná půda	

Vlastníci, jiní oprávnění

Vlastnické právo	Podíl
Krátký Radek Ing., Lindava 145, 47158 Cvikov	

Způsob ochrany nemovitosti

Název
zemědělský půdní fond

Seznam BPEJ

BPEJ	Výměra
73111	3189
74600	6875

Omezení vlastnického práva

Typ
Předkupní právo
Zástavní právo zákonné

Jiné zápisy

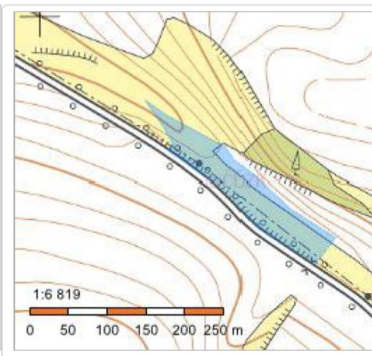
Typ
Omezení dispozicních práv
Řízení, v rámci kterých byl k nemovitosti zapsán cenový údaj

Nemovitost je v územním obvodu, kde státní správu katastru nemovitostí ČR vykonává [Katastrální úřad pro Liberecký kraj, Katastrální pracoviště Česká Lípa](#)

Zobrazené údaje mají informativní charakter. Platnost k 27.06.2019 15:00:00.

Informace o pozemku

Parcelní číslo:	1650/1
Obec:	Cvikov [561479]
Katastrální území:	Lindava [683833]
Číslo LV:	241
Výměra [m ²]:	11245
Typ parcely:	Parcela katastru nemovitostí
Mapový list:	KMD
Určení výměry:	Graficky nebo v digitalizované mapě
Druh pozemku:	trvalý travní porost



Vlastníci, jiní oprávnění

Vlastnické právo	Podíl
Říha Josef, Lindava 307, 47158 Cvikov	

Způsob ochrany nemovitosti

Název
zemědělský půdní fond

Seznam BPEJ

BPEJ	Výměra
74710	10947
74300	190
73111	108

Omezení vlastnického práva

Nejsou evidována žádná omezení.

Jiné zápisy

Typ
Změna výměr obnovou operátu
Řízení, v rámci kterých byl k nemovitosti zapsán cenový údaj

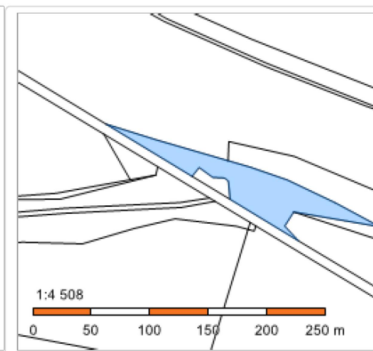
Nemovitost je v územním obvodu, kde státní správu katastru nemovitostí ČR vykonává [Katastrální úřad pro Liberecký kraj](#), [Katastrální pracoviště Česká Lípa](#)

Zobrazené údaje mají informativní charakter. Platnost k 27.06.2019 15:00:00.

VÝPISY Z KN

Informace o pozemku

Parcelní číslo: [1650/6](#)
Obec: [Cvikov \[561479\]](#)
Katastrální území: [Lindava \[683833\]](#)
Číslo LV: [241](#)
Výměra [m²]: 4549
Typ parcely: Parcela katastru nemovitostí
Mapový list: KMD
Určení výměry: Graficky nebo v digitalizované mapě
Druh pozemku: trvalý travní porost



Vlastníci, jiní oprávnění

Vlastnické právo
Říha Josef, Lindava 307, 47158 Cvikov

Podíl

Způsob ochrany nemovitosti

Název
zemědělský půdní fond

Seznam BPEJ

BPEJ	Výměra
74710	4480
74600	62
71400	7

Omezení vlastnického práva

Nejsou evidována žádná omezení.

Jiné zápisy

Nejsou evidovány žádné jiné zápisy.

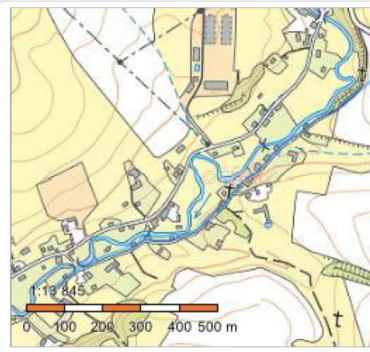
Řízení, v rámci kterých byl k nemovitosti zapsán cenový údaj

Nemovitost je v územním obvodu, kde státní správu katastru nemovitostí ČR vykonává [Katastrální úřad pro Liberecký kraj, Katastrální pracoviště Česká Lípa](#)

Zobrazené údaje mají informativní charakter. Platnost k 27.06.2019 15:00:00.

Informace o pozemku

Parcelní číslo:	2303
Obec:	Cvikov [561479]
Katastrální území:	Lindava [683833]
Číslo LV:	1
Výměra [m ²]:	7656
Typ parcely:	Parcela katastru nemovitostí
Mapový list:	KMD
Určení výměry:	Graficky nebo v digitalizované mapě
Způsob využití:	ostatní komunikace
Druh pozemku:	ostatní plocha



Vlastníci, jiní oprávnění

Vlastnické právo	Podíl
Město Cvikov, Náměstí Osvobození 63, Cvikov I, 47154 Cvikov	

Způsob ochrany nemovitosti

Nejsou evidovány žádné způsoby ochrany.

Seznam BPEJ

Parcela nemá evidované BPEJ.

Omezení vlastnického práva

Nejsou evidována žádná omezení.

Jiné zápisy

Nejsou evidovány žádné jiné zápisy.

Řízení, v rámci kterých byl k nemovitosti zapsán cenový údaj

Nemovitost je v územním obvodu, kde státní správu katastru nemovitostí ČR vykonává [Katastrální úřad pro Liberecký kraj](#), [Katastrální pracoviště Česká Lípa](#)

Zobrazené údaje mají informativní charakter. Platnost k 01.07.2019 11:00:00.